




## HIGHLIGHTS



Meer informatie tijdens de route? Neem een kijkje op Erfgoed-website Rheden op de Kaart.

- 1 Oude Jan Kerk**  
De Oude Jan Kerk, is een 12e-eeuwse kerk in de Gelderse plaats Velp. Het gebouw uit vier bouwdelen bestaat: het schip, het koor, de zijkapel en de toren. Het is een christelijke kerk.
- 2 Kasteel Biljoen**  
Dit is het landgoed Biljoen, dit is een oud landgoed. Vanaf 1530 bouwde Karel van Egmond, hertog van Gelre hier een kasteel. De natuur van het landgoed is bijzonder. Je vind er veel oude bomen en je kan er bijzondere zeldzame plant- en diersoorten vinden. Verder op langs de route bevindt zich het voormalige zalmkwekerij.
- 3 Gemaal Volharding**  
Dit voormalig stoomgemaal is gebouwd in 1875. Het Gemaal de Volharding voert het water van Biljoen af naar de IJssel.
- 4 Ooievaarsnest**  
Het ooievaarsnest bevindt zich bij het voormalige Lathumse Veer, waar nu een mooi uitzicht op de IJssel is.
- 5 De Bunker**  
De Velpse kazemat uit de tweede wereldoorlog aan de IJssel was onderdeel van de IJssellinie.
- 6 Rhedense Veerdienst**  
Met de veerpont (WUTA) kun je de oversteek maken van Rheden naar recreatiegebied Rhederlaag met vijf jachthavens.
- 7 Rhedense Waterpomp en Dorpskerk**  
De Rhedense dorpspomp staat op het marktplein aan de kop van de Groenestraat en de Dorpsstraat. Achter de waterpomp vind je de
- 8 Monument Simon Carmiggelt**  
Het monument van "Echtpaar Carmiggelt" is opgericht in 1990 door bewonderaars van de schrijver en zijn werk. Op het bankje met uitzicht over de IJssel zit de beroemde schrijver Simon Carmiggelt en zijn vrouw Tiny. Carmiggelt werkte en wandelde geregeld in de Steeg waarbij hij uitkeek op de bocht van de IJssel.
- 9 Kasteel Middachten**  
Landgoed Middachten bestaat uit een kasteel, bijgebouwen, werkplaatsen en landbouw- en bosgronden. Het is nu een rijksmonument. Het kasteel wordt bewoond, maar de tuinen zijn te bezoeken. Het gebied er om heen bevat een oerbos met eiken-, beuken- en sparren-
- 10 Locomotiefloods**  
De locomotiefloods van de voormalige steenfabrieken is gespaard gebleven bij de aanleg van de nevengeul.
- 11 Hof te Dieren**  
In 1647 werd Hof te Dieren gekocht door Prins Willem II. Deze heeft een enorm wildpark aangelegd. In 1820 is het overgenomen door de eigenares van landgoed Twickel. De parkaanleg bleef behouden. De oude muur van het landgoed is weer gerestaureerd, waarachter een kwekerij en wijngaard liggen.
- 12 Dierense Veerpont**  
De veerpont van Dieren vaart naar Olburgen. Het is een mooie verbinding tussen twee dorpjes van Nederland. Vroeger werd de veerpont alleen door stroming voortbewogen. Het is een zg. gierpont.
- 13 De Dierense Sluis**  
In 1858 startten de werkzaamheden om het kanaal vanaf Apeldoorn door te trekken naar Dieren. Om de zes meter hoogteverschil te overbruggen kwam er drietrapsluis die de aansluiting op de IJssel vormde. In 1954 werd in principe besloten op het gedeelte van Dieren naar Apeldoorn geschikt te maken voor kempenaars, hiervoor werd een nieuwe sluis gebouwd. Door de opkomst van gemotoriseerd wegverkeer werd het kanaal buiten gebruik gesteld. De huidige sluis vervangt sinds 1975 de unieke enige drietrapsluis.
- 14 De Petruskerk**  
De eerste kerk in Spankeren in waarschijnlijk in de 9e eeuw gebouwd. Tot ongeveer 1559 was het een rooms-katholieke kerk. Totdat een groot deel van de Spankerense geloofsgemeenschap overging tot de reformatie, werd de kerk protestants.



Een fietstocht van ruim 2 uur langs  
De IJssel  
en markante uitkijkplaatsen

20.5 KM lang

Oude Jan kerk Velp → Petruskerk Spankeren







## Routebeschrijving

Tussen de Oude Jan kerk en de Petruskerk is een fietstocht uitgezet. Een tocht van ruim twee uur die de fietser voert langs de IJssel en uitrijkloca- ties.

### Oude Jan Kerk

De fietstocht wordt gestart bij knooppunt 77, vanaf hier fietst u rechtdoor over de Stationsstraat en de Kerkstraat dit is dus even van de route af maar hierdoor kunt u de Oude Jan kerk bewonderen.

### Kasteel Bijloen

U gaat terug naar knooppunt 77 en fietst vanaf daar naar knooppunt 78 hier komt u langs Kasteel Bijloen.

### Gemaal Volharding & Ooievaarsnest

U gaat rechtdoor onder viaduct A348, wanneer u het viaduct uitkomt gaat u naar knooppunt 78, hier ziet u het Gemaal Volharding en het Ooievaars- nest.

### De bunker en Rhedense veerdienst

Vanaf knooppunt 78 gaat u richting knooppunt 80 langs de IJssel. Bij de bunker gaat u links af, langs voormalige steenfabriek De Groot, fietspad volgen tot knooppunt 80. Vlak na knooppunt 80 zit Gemaal Volharding

### Rhedense dorpskerk en waterpomp

Vanaf knooppunt 80 houdt u knooppunt 85 aan, hier fietst u over de Oran- jeweg heen langs de Rhedense kerk en de Waterpomp. Doorrijdend door de Groenestraat vindt u aan het einde knooppunt 85.

### Monument Simon Carmiggelt

Vanaf knooppunt 85 houdt u knooppunt 83 aan hier zult u langs monu- ment Simon Carmiggelt komen, met uitzicht op de afgedamde IJsselarm.

### Kasteel Middachten

Vervolgens gaat u langs Kasteel Middachten, en fietst u onder de A348 door, waarbij u zicht heeft op de sterk meanderende IJssel. U fietst verder richting knooppunt 60-15-99.

### Locomotiefloods

Voordat u aankomt bij knooppunt 15 heeft u zicht op de Locomotiefloods. Als u aankomt bij knooppunt 99 houdt u knooppunten 10 - 02 aan.

### Hof te Dieren

Aangekomen bij knooppunt 02 houdt u knooppunten 23 en 90 aan, hierbij fietst u langs Hof te Dieren.

### Dierense veerpont & Dierense sluis

Vervolgens fietst u over de Lagestraat richting de veerpont en de Dierense Sluis, aangekomen bij de Dierense Sluis en knooppunt 90 houdt u knoop- punt 93 aan.

### Petruskerk

Hier komt u halverwege langs het eindpunt: "Petruskerk" dit is het einde van de fietstocht.

### Terugfietsen?

Als u terug wilt fietsen maakt u weer gebruik van de knooppunten, houdt knooppunt 93 aan steekt hier het Apeldoorns Kanaal over en houdt dan knooppunt 98 aan. Vanaf hier gaat de tocht verder door het bos en houdt u knooppunten

61- 74 - 63 - 25 - 65 - 66 - 34 - 21 aan. Aangekomen bij knooppunt 21 fietst u het bos uit naar knooppunt 77 en dan bent u weer bij het startpunt.

Ontwerp: Veluwe Actief (Sanne Peters)

Route: Henk Wuestman

Drukkerij: drukwerkdeal

Foto's: Fotoclub VeluweOOm

Gemeente Rheden in kader van 450 jaar Rheden

